

**Plano Municipal de Defesa da
Floresta Contra Incêndios
Ano 1 a Ano 5**





MONTEMOR | O | NOVO





**Comissão Municipal de Defesa da
Floresta Contra Incêndios
Montemor-o-Novo**

**Mapa N.º 13
Mapa de Rede Natura 2000**

-  Limite de Freguesia
-  Limite de Concelho

Sítios de:

-  Cabrela
-  Monfurado

**Câmara Municipal de Montemor-o-Novo
Gabinete de Protecção Civil e Segurança
Outubro de 2014**

Fonte: Direção Geral do Território
Sistema de Projecção: Gauss
Elipsóide: Hayford Internacional
Datum Planimétrico: Datum Lisboa
Datum Altimétrico: Marégrafo de Cascais